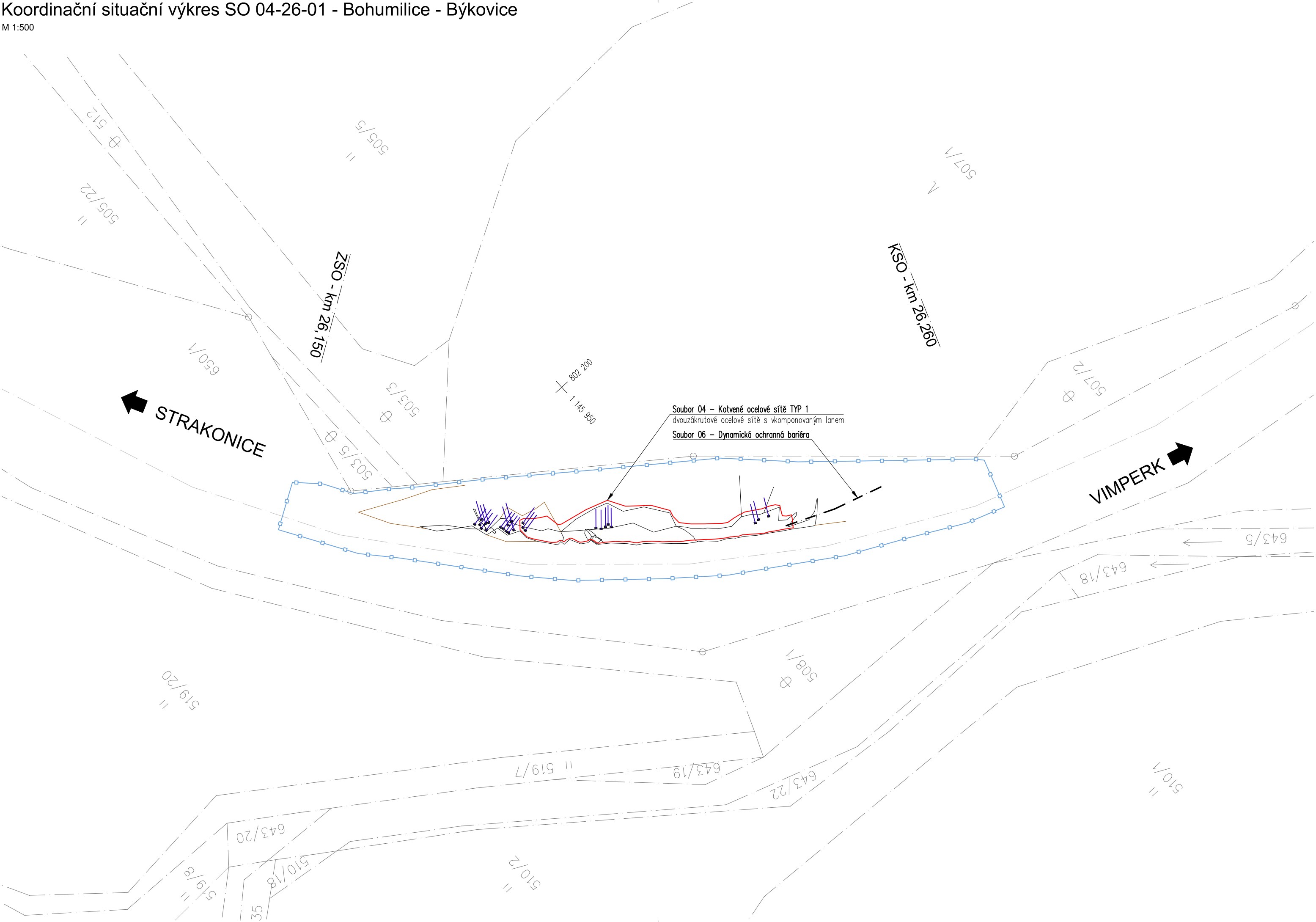


Koordinační situační výkres SO 04-26-01 - Bohumilice - Býkovice

M 1:500




LEGENDA:

- SOUBOR 04 - Zajištění skalního svahu - TYP 1 (dvouzákrutové pletivo s vkomponovaným lanem)
- SOUBOR 04 - Kotevní prvky bloků
- SOUBOR 06 - Dynamická ochranná bariéra - DB 750 kJ
- Obvod stavby - hranice řešeného území
- Hranice pozemků katastru nemovitostí

SEZNAM ZKRATEK:

- ZSO.....Začátek stavebního objektu
- KSO.....Konec stavebního objektu

POZEMKY PŘÍMO DOTČENÉ STAVBOU			
pozemek par. č.	katastrální území	celková plocha pozemku dle KN	vlastníci, jiní oprávnění dle katastru nemovitostí
		m²	
650/1	Bohumilice v Čechách	50 300	Správa železnic, s.o.




Souřadnicový systém JTSK, Výškový systém Bpv

Investor:



Správa železnic, státní organizace  
Dlážděná 1003/7  
110 00 Praha 1

Vypracoval: Ing. Stanislav Štábl		Zodp. projektant: Ing. Stanislav Štábl		Kontroloval: Ing. Miroslav Rykl		<div></div>	
Kraj: Jihočeský			Traťový úsek/Obec: STRAKONICE - VOLARY				
Investor SŽ s.o.; Dlážděná 1003/7; 110 00 Praha 1							
Akce: <b>ZVÝŠENÍ STABILITY SKALNÍCH MASÍVŮ NA TRATI STRAKONICE-VOLARY, 1. STAVBA</b>						Formát 3xA4	
Objekt: SO 04-26-01 - Sanace skal v km 26,150-26,260 - Bohumilice-Býkovice  Část: Železniční spodek - sanace skalních svahů						Datum 03/2020	
						Účel DSP	
						Č. zakázky 18/2018	
						Změna	Č. kopie
						Měřítko 1:500	
Obsah dokumentace: KOORDINAČNÍ SITUAČNÍ VÝKRES SO 04-26-01 - BOHUMILICE-BÝKOVICE						Část dokumentace C.3	Č. výkresu 6